

Katastrální území
Druh povrchu
Vzdálenost šachet
Číslo šachty – hloubka m

STOKA "DK1-1"
PODÉLNÝ ŘEZ
Měřítko 1:500/100

Legenda

Stávající terén

Kóta upraveného terénu

Hloubka výkopu

Kóta dna potrubí

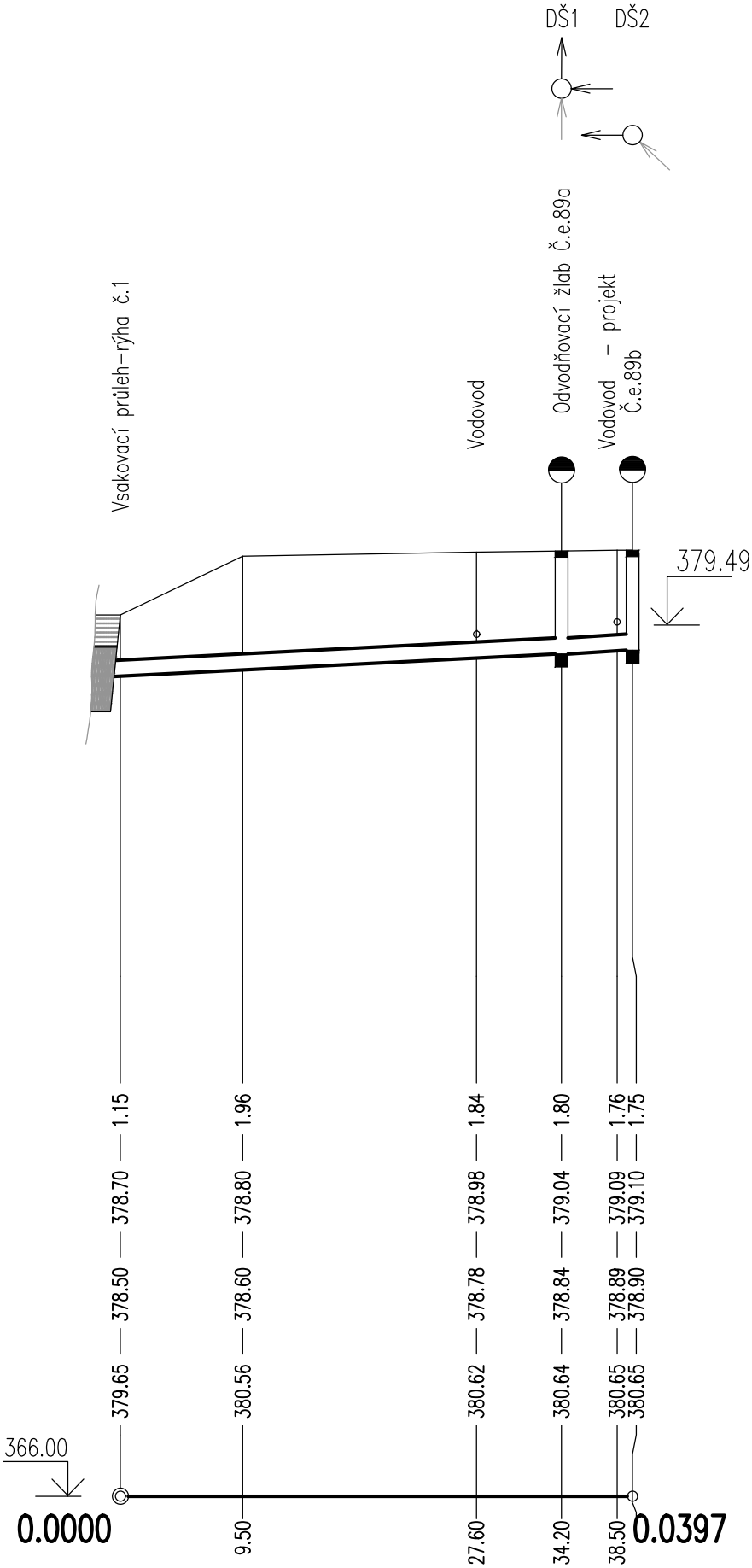
Kóta dna výkopu

Kóta stávajícího terénu

Srovnávací rovina
Staničení v km, v m

Spád ‰ délka m
Profil, materiál, délka m
Kapacita l/s – rychlost m/s
Návrh l/s – rychlost m/s






Údolí u Lokte	
Rostlý terén	
34.20	5.50



10.0	–	39.70
PP DN250 SN10	–	39.70
82.73	–	1.69
0.00	–	0.00
92.30		

POZNÁMKA :
DŠ – Šachty ø600mm

5				
4				
3				
2				
1	ČISTOPIS – PROVÁDĚNÍ STAVBY	1.7.2025	P. JANOUŠEK	
0	ČISTOPIS – POVOLENÍ STAVBY	26.3.2025	P. JANOUŠEK	
ZMĚNA Č.	POPIS ZMĚNY	DATUM	KONTROLOVAL	PODPIS

VYPRACOVAL	KONTROLOVAL	ZODP. PROJ.	HIP	 <div>Ing. Jan ŠINTÁK - I.P.R.E. autorizovaná projekční a inženýrská kancelář 362 14 Kolová 2 IČO: 11386096, DIČ: CZ5809181037 tel.: +420 353 228 222, fax.: +420 353 232 751 ® Držitel certifikátu ISO 9001</div>		
J. KORČMAROŠ	P. JANOUŠEK	Ing. J. ŠINTÁK	Ing. J. ŠINTÁK			
						
MĚSTSKÝ ÚŘAD LOKEČ, K.VÁRY		STAVEBNÍ ÚŘAD MÚ SOKOLOV-OŽP				
INVESTOR: KARLOVARSKÝ KRAJ				FORMÁT	A3	ČÍSLO PARÉ
STAVBA: PROJEKTOVÉ PRÁCE 1.ETAPY REVITALIZACE VOLNOČASOVÉHO AREÁLU SVATOŠSKÉ ÚDOLÍ II				ÚČEL	DSJ	
				DATUM	11/2023	
				MĚŘÍTKO	1 : 500/100	
				KÓTOVÁNO V	m	
OBSAH: DOKUMENTACE PRO POVOLENÍ A PROVÁDĚNÍ STAVBY				Č.ZAKÁZKY	04-09/2023	D.1.1.02.1.2.1.
STOKA "DK1-1" - PODÉLNÝ ŘEZ				Č.VÝKRESU		